

Factura Pequeño Contribuyente

JULIO RICARDO, MARROQUIN GONZÁLEZ

Nit Emisor: 108908542

JULIO RICARDO MARROQUIN GONZÁLEZ

14 CALLE 18-19 B EDIFICIO NIMAJUYU, 203 zona 21, Guatemala,
GUATEMALA

NIT Receptor: 3440958

Nombre Receptor: INSTITUTO GEOGRAFICO NACIONAL, INGENIERO
ALFREDO OBIOLS GOMEZ

Dirección comprador: AVENIDA LAS AMERICAS 5-76, ZONA 13,
GUATEMALA

NÚMERO DE AUTORIZACIÓN:

0DF6D0EA-027A-4F98-9952-8ADF371BF577

Serie: 0DF6D0EA Número de DTE: 41570200

Numero Acceso:

Fecha y hora de emisión: 30-abr-2025 08:59:43

Fecha y hora de certificación: 01-abr-2025 08:59:43

#No	B/S	Cantidad	Descripción	Precio/Valor unitario (Q)	Descuentos (Q)	Otros Descuentos(Q)	Total (Q)	Impuestos
1	Servicio	1	Pago de honorarios por servicios técnicos prestados al Instituto Geográfico Nacional, Ingeniero Alfredo Obiols Gómez del Ministerio de Agricultura, Ganadería y Alimentación durante el periodo correspondiente del 01 de abril de 2025 al 30 de abril de 2025, según contrato administrativo número 2025-202-1-2-5, Acuerdo Ministerial de aprobación número RH-029-202-1-2025.	8,000.00	0.00	0.00	8,000.00	
TOTALES:					0.00	0.00	8,000.00	

CANCELADO

* No genera derecho a crédito fiscal

Datos del certificador

Superintendencia de Administración Tributaria NIT: 16693949

Razón: que se registra para hacer constar que la factura que precede, Serie 0DF6D0EA, número de DTE 41570200 de fecha 30 de abril de 2025; emitida por Julio Ricardo Marroquin González, ampara el pago por servicios técnicos; correspondiente al mes de abril del 2025, según Contrato Administrativo número 2025-202-1-2-5 y Acuerdo Ministerial de Aprobación número RH-029-202-1-2025. Conste. Guatemala 30 de abril del 2025.



F.

Julio Ricardo Marroquin González
DPI: 3021 62542 0101

F.

Ing. David Isaac Gómez Gómez
Subdirector con Funciones Temporales
Instituto Geográfico Nacional,
Ingeniero Alfredo Obiols Gómez

Ing. Agr. Daunno Walther Chew David
Director

Instituto Geográfico Nacional -IGN-



"Contribuyendo por el país que todos queremos"



Identificador Documento del Verificador
Integrado No:
1743520039513

Fecha de Generación:
Apr 1, 2025, 9:07 AM

Detalle de Documentos

Tipo Documento:	FEL
Fecha Emisión:	30/04/2025 08:59:43
Emisor:	108908542
Agente de Retención:	No es agente de retención.
Establecimiento:	JULIO RICARDO MARROQUIN GONZÁLEZ
Receptor:	3440958-INSTITUTO GEOGRAFICO NACIONAL, INGENIERO ALFREDO OBIOLS GOMEZ
Monto Total:	GTQ GTQ 8000.000000
No. de Acceso:	0
Autorización:	0DF6D0EA-027A-4F98-9952-8ADF371BF577
Serie:	0DF6D0EA
Número del DTE:	41570200
Acuse de recibido:	FCID202520250401T08:59:4306:000DF6D0EA027A4F9899528ADF371BF577
Fecha de la consulta:	01/04/2025 09:07:20
Estado:	Activo
Asociado a una garantía mobiliaria:	No



SITUACIÓN DEL CONTRIBUYENTE:

NO PRESENTA INCUMPLIMIENTOS

AI 01/04/2025 09:07:25



CONTRIBUYENTE Y/O EMISOR	
NIT	108908542
NOMBRE	JULIO RICARDO, MARROQUIN GONZÁLEZ
RESUMEN	
TIPO DE INCUMPLIMIENTO	
¡FELICITACIONES! NO PRESENTA INCUMPLIMIENTOS TRIBUTARIOS	
El no presentar incumplimientos, no garantiza que el contribuyente pueda obtener la "Solvencia Fiscal", ya que el proceso de emisión de la misma, considera otras obligaciones no incluidas en el Verificador Integrado.	

Para actualizar tus Datos de RTU, así como verificar el detalle de las declaraciones presentadas puedes hacerlo en Agencia Virtual ingresando Usuario y Contraseña, si aún no tienes tu contraseña, ingresa a <https://portal.sat.gob.gt/portal/> selecciona Agencia Virtual en la opción "Solicitar Usuario", luego preséntate a una Agencia u Oficina Tributaria o llama al Contac Center de la SAT, teléfono 1550.



Verifique la validez de la presente consulta

INFORME MENSUAL DE ACTIVIDADES REALIZADAS

No. Contrato Administrativo		2025-202-1-2-5
No. de Acuerdo Ministerial de Aprobación de contrato:		RH-029-202-1-2025
Tipo de Servicios:		TÉCNICOS
Nombres y apellidos de la persona contratista:		JULIO RICARDO MARROQUIN GONZÁLEZ
Plazo de contratación:	Del: 02/01/2025	Al: 30/06/2025
Periodo de este informe:	Del: 01/04/2025	Al: 30/04/2025
Monto a Pagar: OCHO MIL QUETZALES EXACTOS		Q. 8,000.00
Prestados en:		INSTITUTO GEOGRÁFICO NACIONAL, INGENIERO ALFREDO OBIOLS GÓMEZ

Señor Ministro de Agricultura, Ganadería y Alimentación:


A continuación, se detallan las actividades y avances gestionados durante el período de la contratación:

Descripción de actividades según TDR	Informe de actividades realizadas	Avance	
		Cuantitativo	Cualitativo
1) Servicios técnicos para colaborar con el estudio e investigación catastral, procesamiento de información obtenida en el trabajo de campo y transcripción de informes.	Colaboré con Servicios Técnicos realizando la rectificación de los límites del municipio de Iztapa del departamento de Escuintla en base a información encontrada en los archivos de la División de Apoyo al Catastro.	60%	EN PROCESO
2) Servicios técnicos para colaborar en actividades de recopilación de información para la conformación de expedientes intermunicipales de la división de Apoyo al Catastro.	Colaboré con Servicios Técnicos con la recopilación y actualización de información catastral para la conformación de expedientes intermunicipales. Colaboré en verificar y organizar los datos en los registros correspondientes, que facilitara la gestión interna de la División de Apoyo al Catastro.	75%	EN PROCESO
3) Servicios técnicos para colaborar en actividades de campo de los distintos municipios que le sean asignados, con el recorrido de los límites intermunicipales, interdepartamentales y presentación de informes técnicos.	Colaboré con servicios técnicos en la elaboración de mapas a distintas escalas y formatos, para dar seguimiento a requerimientos, solicitudes, Adjuntando Decretos encontrados en el Diario General de Centro América para seguir enriqueciendo expedientes para futuras salidas al campo en la División de Apoyo al Catastro.	90%	EN PROCESO

4) Servicios técnicos para colaborar en actividades de recopilación de información técnica y oficios para dar seguimiento a solicitudes de temas catastrales solicitados por otras instituciones y usuarios.	Colaboré con Servicios Técnicos en dar respuesta a solicitudes del Ministerio Público, que pedían que se plotearan las coordenadas e indicar su ubicación, cualquier tipo de información del bien inmueble que solicitaban con las coordenadas proporcionadas, de la misma manera realizando los oficios para dar respuesta a las solicitudes.	100%	FINALIZADO
5) Otras actividades relacionadas con el servicio contratado o que le sean asignadas por la autoridad superior.	Colaboré con Servicios Técnicos atendiendo a usuarios que se encontraban en el Área de Mercadeo y Ventas, resolviendo dudas. Colaboré con Servicios Técnicos participando en el "Taller de Reta Tus Límites".	100%	FINALIZADO

El presente informe describe lo actuado por el suscrito en cumplimiento a las actividades desarrolladas durante el periodo de la contratación, y acorde a los términos de referencia de la misma.



Atentamente,

F. 
Julio Ricardo Marroquin González
DPI: 3021 62542 0101
Celular: 5942-3593

Se hace constar que las actividades descritas en este informe responden a lo estipulado en el contrato administrativo y sus respectivos términos de referencia, y se encuentran recibidos de conformidad, por lo que autorizo a quién corresponda, para que procedan al trámite de pago de los honorarios correspondientes.

F. 

Ing. David Isaac Gómez Gómez
Sub-Director con Funciones Temporales
Instituto Geográfico Nacional -IGN-

Ing. Agr. Daunno Walther Chew Dávila
Director
F. 

Instituto Geográfico Nacional -IGN-